

THÔNG KÊ TRUY CẬP

Online: 238

Tổng số truy cập: 4061271

Ngày 19/09/2024)



TIN MỚI (/PAGES/TIN-THONG-BAO.ASPX)

Chính phủ ban hành Nghị quyết về nhiệm vụ, giải pháp trọng tâm để khẩn trương khắc phục hậu quả bão số 3 (Yagi),... (/Pages/chinh-phu-ban-hanh-nghi-quyet-ve-nhiem-vu-giai-phap-trong-tam-de-khan-truong-khac-phuc-hau-qua--.aspx) (19/09/2024)

Lốc xoáy, mưa lớn ở nhiều tỉnh thành miền Trung (/Pages/loc-xoay-mua-lon-o-nhieu-tinh-thanh-mien-trung.aspx) (18/09/2024)

Bộ Nông nghiệp và PTNT: Cần ứng phó phù hợp với áp thấp nhiệt đới sắp mạnh lên thành bão (/Pages/bo-nong-nghiep-va-ptnt-can-ung-pho-phu-hop-voi-ap-thap-nhiet-doi-sap-manh-len-thanh-bao--.aspx) (18/09/2024)

Tiếp nhận viện trợ khẩn cấp hỗ trợ khắc phục hậu quả bão số 3 và mưa lũ sau bão từ quốc tế (/Pages/tiep-nhan-vien-tro-khan-cap-ho-tro-khac-phuc-hau-qua-bao-so-3-va-mua-lu-sau-bao--.aspx) (18/09/2024)

16 người thiệt mạng do lũ lụt lịch sử tại Trung Âu (/Pages/16-nguoi-thiet-mang-do-lu-lut-lich-su-tai-trung-au.aspx) (17/09/2024)

Hòa Bình: Xuất hiện vết nứt dài khoảng 300 m trên đê, di dời khẩn cấp 50 hộ dân (/Pages/hoa-binh-xuat-hien-ve-t-nut-dai-khoang-300-m-tren-doi-di-doi-khan-cap-50-ho-dan.aspx) (17/09/2024)

Lễ bàn giao hàng hỗ trợ khẩn cấp cho Việt Nam khắc phục hậu quả bão số 3 và mưa lũ cho tỉnh Cao Bằng. (/Pages/le-ban-giao-hang-ho-tro-khan-cap-cho-viet-nam-khac-phuc-hau-qua-bao-so-3-va-mua--.aspx) (17/09/2024)

Quảng Ninh dùng 1.000 tỉ đồng để khắc phục hậu quả bão số 3 (/Pages/quang-ninh-dung-1-000-ti-dong-de-khac-phuc-hau-qua-bao-so-3.aspx) (17/09/2024)

Bắc Kạn công bố tình huống khẩn cấp về thiên tai (/Pages/bac-kan-cong-bo-tinh-huong-khan-cap-ve-thien-tai.aspx) (17/09/2024)

Lễ trao tặng hàng viện trợ cho các hộ gia đình chịu ảnh hưởng bởi cơn bão số 3 và mưa lũ tại Cao Bằng (/Pages/le-trao-tang-hang-vien-tro-chp-cac-ho-gia-dinh-chiu-anh-huong-boi-con-bao-so-3-va--.aspx) (17/09/2024)

Báo cáo nhanh công tác trực ban PCTT ngày 18/9/2024



Lãnh đạo Ca trực Phạm Đức Luận



Trưởng ca trực Phạm Đoàn Khánh



Cán bộ trực 1 Lê Đức Thành



Cán bộ trực 2 Nguyễn Tiên Đạt



Cán bộ trực 3 Đỗ Tuấn Tài

BÁO CÁO NHANH

Công tác phòng, chống thiên tai ngày 18/9/2024

TÌNH HÌNH THỜI TIẾT, THIÊN TAI

Tin bão khẩn cấp (cơn bão số 4)

Theo bản tin phát lúc 05h/19/9 của Trung tâm Dự báo Khí tượng thủy văn quốc gia, sáng sớm ngày 19/9, áp thấp nhiệt đới (ATNĐ) đã mạnh lên thành bão, cơn bão số 04 năm 2024; tại Cồn Cỏ (Quảng Trị) đã có gió mạnh cấp 6, giật cấp 7.

Đến 04 giờ, vị trí tâm bão ở vào khoảng 17,3 độ Vĩ Bắc; 109,8 độ Kinh Đông, trên khu vực phía Đông Bắc quần đảo Hoàng Sa, cách Đà Nẵng khoảng 10km về phía Đông Bắc, cách Quảng Trị khoảng 260km về phía Đông. Sức gió mạnh nhất vùng gần tâm bão mạnh cấp 8, giật cấp 10; di chuyển với tốc độ 20km/h theo hướng Tây. Dự báo diễn biến của bão (trong 24 giờ tới):

Đến 16h/19/9: Vị trí tâm bão ở trên vùng biển ven bờ từ Quảng Trị đến Quảng Nam, sức gió mạnh cấp 8, giật cấp 10, di chuyển với tốc độ 10-25km/h theo hướng Tây. RRTT: cấp 3: vùng biển phía Tây của khu vực Bắc Biển Đông (bao gồm khu vực quần đảo Hoàng Sa); vùng biển từ Nghệ An đến Quảng Ngãi (bao gồm đảo Lý Sơn, Cù Lao Chàm, Cồn Cỏ, Hòn Ngư); khu vực đất liền từ Hà Tĩnh đến Quảng Nam.

Đến 04h/20/9: Vị trí áp thấp ở trên khu vực trung Lào; di chuyển 15-20km/h theo hướng Tây Tây Bắc và suy yếu dần. RRTT: cấp 3: vùng biển từ Nghệ An đến Quảng Nam (bao gồm đảo Cù Lao Chàm, Cồn Cỏ, Hòn Ngư); khu vực đất liền từ Hà Tĩnh đến Quảng Nam.

Tin dự báo gió mạnh, sóng lớn và mưa dông trên biển

Ngày và đêm 19/9, phía Tây của khu vực Bắc Biển Đông (bao gồm cả vùng biển quần đảo Hoàng Sa), Nam Vịnh Bắc Bộ, khu vực từ Bình Định đến Cà Mau, phía Nam của khu vực Giữa Biển Đông, Nam Biển Đông (bao gồm vùng biển quần đảo Trường Sa) có gió mạnh cấp 6-7, giật cấp 8-9, biển động mạnh, sóng biển cao từ 2,0-5,0m; khu vực từ Nghệ An đến Quảng Ngãi gió mạnh cấp 6-7, vùng gần tâm bão đi qua có giật cấp 10, sóng biển cao 2,0-4,0m, vùng gần tâm bão 3,0-5,0m; khu vực Bắc vịnh Bắc Bộ, Cà Mau đến Kiên Giang, vịnh Thái Lan và vùng biển phía Bắc của khu vực Giữa Biển Đông có gió mạnh cấp 5-6, giật cấp 7-8, sóng biển cao 2,0-3,5m.

Cấp độ rủi ro thiên tai do gió mạnh trên biển: cấp 2, riêng vùng biển từ Nghệ An đến Quảng Ngãi cấp 3.

Tin dự báo mưa lớn ở khu vực Bắc và Trung Trung Bộ; Tây Nguyên, Nam Bộ; tin mưa dông, cảnh báo mưa lớn cục bộ, lốc, sét, gió giật mạnh ở khu vực đồng bằng Bắc Bộ, Nam Trung Bộ



Từ ngày 19/9 đến đêm 20/9, khu vực từ Hà Tĩnh đến Đà Nẵng có mưa phổ biến từ 100-300mm, có nơi trên 500mm; khu vực Thanh Hóa, Nghệ An, Quảng Nam, Quảng Ngãi có mưa phổ biến 80-170mm, cục bộ có nơi trên 300mm.

Ngày và đêm 19/9, khu vực Tây Nguyên và Nam Bộ có mưa phổ biến từ 20-40mm, cục bộ có nơi trên 70mm; khu vực đồng bằng Bắc Bộ, Nam Trung Bộ có mưa phổ biến từ 10-30mm, cục bộ có nơi trên 70mm (mưa tập trung vào chiều và đêm).

Từ đêm 20/9, mưa lớn trên các khu vực giảm dần

Cấp độ rủi ro thiên tai do mưa lớn, lốc, sét: cấp 1; khu vực từ Hà Tĩnh-Quảng Nam: cấp 2.

#### I. Tin cảnh báo lũ trên các sông từ Thanh Hóa đến Quảng Nam

Từ ngày 19/9 đến 21/9, trên các sông từ Thanh Hóa đến Quảng Nam có khả năng xuất hiện 01 đợt lũ, biên độ lũ lên trên thượng lưu các sông từ 3-7m, hạ lưu các sông từ 2-3m. Trong đợt lũ này, mực nước đỉnh lũ tại thượng lưu sông Mã, sông Bưởi (Thanh Hóa), thượng lưu sông Cả (Nghệ An) lên mức báo động BD1 - BD2; sông Ngân Sâu, Ngân Phô (Hà Tĩnh) lên BD2-BD3; hạ lưu sông Mã (Thanh Hóa) còn dưới BD1; hạ lưu sông Cả và sông La (Hà Tĩnh) lên BD1; các sông từ Quảng Bình đến Quảng Nam lên BD1-BD2, có sông trên BD2; riêng các sông nhỏ ở Quảng Bình, Quảng Trị có khả năng lên BD3. Cảnh báo cấp độ rủi ro thiên tai do lũ: cấp 1.

#### i. Tình hình mưa

**Mưa ngày (19h/16/9-19h/17/9):** Khu vực Trung Bộ có lượng mưa phổ biến từ 100-200mm, riêng khu vực từ Thừa Thiên Huế đến Quảng Ngãi cục bộ có mưa trên 200mm như: Nam Đông (Thừa Thiên Huế) 241mm; Suối Đá (Đà Nẵng) 292mm; Trung tâm GD-DN (Đà Nẵng) 187mm; Trà My (Quảng Nam) 301mm; hồ Phú Ninh (Quảng Nam) 279mm; Trà Phú (Quảng Ngãi) 262mm. Khu vực Tây Nguyên và Nam Bộ có mưa phổ biến 50-100mm, một số trạm có lượng mưa lớn hơn như: Đạ Huoai (Lâm Đồng) 149mm; Buôn Ma Thuột (Đắk Lắk) 132mm; Đắk Lan (Kon Tum) 154mm; Phú Quốc (Kiên Giang) 123mm.

**Mưa đêm (19h/18/9-07h/19/9):** Khu vực ven biển từ Ninh Bình đến Quảng Ngãi có lượng mưa phổ biến từ 30-60mm, riêng khu vực Thừa Thiên Huế và Đà Nẵng có mưa to đến rất to, lượng mưa phổ biến từ 60-120mm, một số nơi có lượng mưa lớn hơn như: Thượng Lộ (Thừa Thiên Huế) 210mm; A Lưới (Thừa Thiên Huế) 205mm; Trung tâm GD-DN (Đà Nẵng) 152mm; Suối Lương (Đà Nẵng) 129mm.

**Mưa 3 ngày (19h/15/9-19h/18/9):** Các khu vực trên cả nước có mưa vừa đến mưa to, có nơi mưa rất to, tổng lượng mưa phổ biến từ 100-150mm, một số trạm có tổng lượng mưa lớn hơn như: Nam Đông (Thừa Thiên Huế) 288mm; Suối Đá (Đà Nẵng) 298mm; Tam Lãnh (Quảng Nam) 385mm; Trà Phú (Quảng Ngãi) 410mm; Phú Quốc (Kiên Giang) 341mm.

#### I. TÌNH HÌNH THỦY VĂN

1. Các sông khu vực Bắc Bộ: Mực nước hầu hết các sông khu vực Bắc Bộ đang ở mức dưới BD1; còn một số sông mực nước vẫn duy trì ở mức cao trên BD3.

Mực nước lúc 07h/19/9, trên các sông như sau:

Trên sông Đáy tại Phủ Lý 4,17m, trên BD3 0,17m;

Trên sông Bùi tại Yên Duyệt 7,46m, trên BD3 0,46m;

Trên sông Tích tại Kim Quan 8,90m, trên BD3 0,50m.

2. Các sông khu vực Trung Bộ và Tây Nguyên:

Lúc 6h ngày 19/9, mực nước trên sông Hương tại Thượng Nhật là 59,18m, trên BD1: 0,18m. Các sông khác ở dưới mức BD1.

3. Các sông Nam Bộ: Lũ thượng nguồn về kết hợp kỷ triều cường, mực nước đầu nguồn sông Cửu Long lên nhanh, đến ngày 22/9, mực nước cao nhất ngày tại Tân Châu lên mức 3,40m (dưới BD1 0,1m), tại Châu Đốc lên mức 3,20m (trên mức BD1 0,2m); các trạm hạ lưu có khả năng lên mức BD2-BD3, có nơi trên BD3 từ 0,1-0,25m.

#### II. TÀU THUYỀN, NUÔI TRỒNG THỦY SẢN

1. Về tàu thuyền:

Theo báo cáo của Bộ Tư lệnh Bộ đội Biên phòng tính đến 06h30' ngày 19/9, đã kiểm đếm, hướng dẫn: 66.960 tàu/306.725 người biết di chuyển, hướng di chuyển của áp thấp nhiệt đới để chủ động chủ động di chuyển vòng tránh, trong đó 199 tàu/868 người hoạt động khu vực ven biển từ Nghệ An đến Quảng Ngãi, các tàu đã nắm được thông tin và đang di chuyển về bờ.

2. Tình hình nuôi trồng thủy sản từ Ninh Bình đến Bình Định (theo báo cáo của Cục Thủy sản): Khu vực ven biển, trên biển các tỉnh, thành phố từ Ninh Bình đến Bình Định hiện có 80.031 ha, 22.152 lồng, bè và 684 chòi canh nuôi trồng thủy sản.

#### V. TÌNH HÌNH HỒ CHỨA, ĐỀ DIỀU

##### 1. Hồ chứa trên hệ thống sông Hồng

| Tên hồ            | Thời gian | $H_{tl}$<br>(m) | $H_{hl}$<br>(m) | $Q_{vào}$<br>( $m^3/s$ ) | $Q_{ra}$ ( $m^3/s$ ) | MNDBT<br>(m) |     |
|-------------------|-----------|-----------------|-----------------|--------------------------|----------------------|--------------|-----|
| Sông La           | 7h        | 18/9            | 215,13          | 117,79                   | 1.721                | 2.277        | 215 |
|                   |           | 19/9            | 215,10          | 117,80                   | 690                  | 2.070        |     |
| Hòa Bình          | 7h        | 18/9            | 116,22          | 11,47                    | 2.629                | 2.059        | 117 |
|                   |           | 19/9            | 116,63          | 11,50                    | 2.714                | 2.145        |     |
| Thủy Nguyên Quang | 7h        | 18/9            | 117,15          | 50,08                    | 807                  | 593          | 120 |
|                   |           | 19/9            | 117,50          | 50,04                    | 804                  | 590          |     |

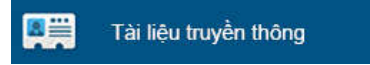
(/Pages/Quan-ly-de-dieu.aspx)



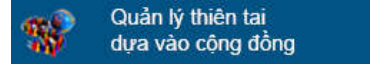
(/Pages/Ban-Tin-TT.aspx)



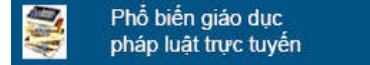
(/Pages/Bao-Cao-Thuong-Nien.aspx)



(/Pages/Truyen-thong-pctt.aspx)



(/Pages/QL-thien-tai-dua-vao-cong-dong.aspx)



(/Pages/Pho-bien-giao-duc-phap-luat-truc-tuyen.aspx)

| Tên hồ  | Thời gian | H <sub>ti</sub><br>(m) | H <sub>hi</sub><br>(m) | Q <sub>vào</sub><br>(m <sup>3</sup> /s) | Q <sub>ra</sub> (m <sup>3</sup> /s) | MNDBT<br>(m) |    |
|---------|-----------|------------------------|------------------------|-----------------------------------------|-------------------------------------|--------------|----|
| Thác Bà | 7h        | 18/9                   | 57,33                  | 25,75                                   | 475                                 | 1.496        | 58 |
|         |           | 19/9                   | 57,20                  | 25,04                                   | 480                                 | 738          |    |

Hồ Thác Bà mở 02 cửa xả mặt.

#### I. Hồ chứa thủy lợi:

Theo báo cáo của Cục Thủy lợi (tính đến 17h00 ngày 18/9/2024):

Bắc Bộ: tổng số 2.543 hồ, dung tích đạt 80-96% dung tích thiết kế; hiện có 129 hồ hư hỏng, xuống cấp và 26 hồ đang thi công.

Bắc Trung Bộ: tổng số 2.323 hồ, dung tích đang ở mức thấp đạt 43-65% dung tích thiết kế; hiện có 145 hồ hư hỏng, xuống cấp và 52 hồ đang thi công.

Nam Trung Bộ: tổng số 517 hồ, dung tích đang ở mức thấp, đạt 30-57% dung tích thiết kế; hiện có 26 hồ hư hỏng, xuống cấp và 19 hồ đang thi công.

#### I. Tình hình đề điều

1) Các tỉnh/thành phố ven biển từ Ninh Bình đến Bình Định có 971,5km đề biển, đề cửa sông; trong đó có 39 trọng điểm trên các tuyến đề lưới cấp III (Ninh Bình 03; Thanh Hóa 01; Hà Tĩnh 05; Quảng Bình 10; Quảng Trị 05; Thừa Thiên Huế 08; Đà Nẵng 03; Quảng Nam 01; Quảng Ngãi 03); có 01 công trình đang thi công dở dang tại Thừa Thiên Huế.

2) Tình hình sự cố đề điều

Theo báo cáo của các địa phương, đến nay đã xảy ra 745 sự cố đề điều (tăng 03 sự cố so với báo cáo ngày 17/9) trên địa bàn 14 tỉnh/thành phố: Thái Nguyên (11), Vĩnh Phúc (14), Phú Thọ (29), Bắc Ninh (99), Bắc Giang (108), Hải Dương (224), Hưng Yên (44), Thái Bình (47), Hải Phòng (36), Hà Nội (35), Hà Nam (13), Nam Định (53), Ninh Bình (29) và Tuyên Quang (03), trong đó:

404 sự cố xảy ra trên các tuyến đề từ cấp III trở lên (tăng 01 sự cố so với báo cáo ngày 17/9 tại tỉnh Hà Nam).

341 sự cố xảy ra trên các tuyến đề dưới cấp III (tăng 02 sự cố so với báo cáo ngày 17/9 tại tỉnh Hải Dương).

#### II. TÌNH HÌNH SẢN XUẤT NÔNG NGHIỆP

Theo báo cáo của các tỉnh, thành phố từ Quảng Bình đến Bình Định như sau:

Lúa Hè Thu: 07 tỉnh đã thu hoạch 182.708 ha; còn 1.635 ha chưa thu hoạch (Quảng Trị 375 ha, Quảng Nam 1.260 ha chủ yếu là lúa rẫy)

Lúa Mùa: tỉnh Bình Định đã gieo cấy 3.400 ha.

Hoa màu: đã thu hoạch 9.853 ha, chưa thu hoạch 32.404 ha.

#### III. TÌNH HÌNH THIẾT HẠI

##### A. Thiệt hại do bão số 3 và mưa lũ sau bão

Theo báo cáo của các địa phương, tính đến 17h00 ngày 18/9/2024, bão số 3 và mưa lũ sau bão đã làm 333 người chết, mất tích (299 người chết, 34 người mất tích), tăng 07 người chết so với báo cáo ngày 17/9 (tăng 04 người Quảng Ninh và tìm thấy thi thể 02 người mất tích ở Lào Cai và 01 người mất tích ở Hà Giang), ước tính tổng thiệt hại trên 60.700 tỷ đồng.

##### B. Thiệt hại do thiên tai khác

Theo báo cáo nhanh của Văn phòng Ban chỉ huy PCTT và TKCN tỉnh Ninh Thuận, mưa lớn xảy ra chiều ngày 17/9 đã làm 03 người chết khi đi qua bờ tràn thôn Lâm Quý và thôn Tân Bình, xã Lâm Sơn, huyện Ninh Sơn bị nước cuốn trôi (bà Lê Thị Mận, sinh năm 1975; cháu Mơ Nụ, sinh năm 2016 và cháu Sô Na Ya Phong, sinh năm 2018). Hiện đã tìm được thi thể các nạn nhân.

Ngay sau khi thiên tai xảy ra, chính quyền các địa phương đã huy động lực lượng, phương tiện tìm kiếm, tổ chức thăm hỏi, động viên, hỗ trợ gia đình nạn nhân lo hậu sự.

#### III. CÔNG TÁC CHỈ ĐẠO ỨNG PHÓ VỚI BÃO SỐ 4 VÀ KHÁC PHỤC HẬU QUẢ BÃO SỐ 3

##### A. Công tác chỉ đạo ứng phó bão số 4

1) Trung ương

Thủ tướng Chính phủ đã ban hành công điện số 98/CD-TTg ngày 18/9/2024 và công điện số 97/CD-TTg ngày 17/9/2024 về việc ứng phó với áp thấp nhiệt đới có khả năng mạnh lên thành bão.

Ngày 18/9/2024, Thứ trưởng Bộ Nông nghiệp và PTNT Nguyễn Hoàng Hiệp đã chủ trì cuộc họp với các bộ ngành và các tỉnh, thành phố từ Ninh Bình đến Bình Định về ứng phó với ATNĐ có khả năng mạnh lên thành bão.

Bộ Nông nghiệp và Phát triển nông thôn đã ban hành công điện số 6851/CD-BNN-ĐD ngày 16/9/2024 gửi các tỉnh, thành phố ven biển từ Quảng Ninh đến Bình Thuận về việc ứng phó với áp thấp nhiệt đới gần Biển Đông.

Các Bộ Quốc phòng, Công an, Công Thương, Giao thông vận tải đã có công điện chỉ đạo các đơn vị trực thuộc chủ động ứng phó với bão.

Trung tâm Dự báo KTTV Quốc gia cung cấp sớm các bản tin dự báo ATNĐ phục vụ công tác chỉ đạo ứng phó.

Cục Quản lý đề điều và Phòng, chống thiên tai ban hành văn bản số 915/ĐD-QLĐD ngày 13/9 về đảm bảo an toàn chống lũ của hệ thống đề rong quá trình vận hành các trạm bơm tiêu qua đê; tăng cường công tác trực ban 24/24h; tham mưu chỉ đạo, triển khai ứng phó với mưa lũ; ban hành văn bản số 919/ĐD-QLĐD ngày 14/9 về việc tổ chức thu thập số liệu lũ trên các tuyến sông, số 923/ĐD-QLĐD ngày 14/9 về việc đảm bảo an toàn hệ thống đề điều, ứng phó với tình hình mưa lũ.

Các cơ quan thông tấn, báo chí thường xuyên đưa tin về diễn biến ATNĐ và công tác chỉ đạo, ứng phó.

1) Địa phương

Các địa phương đã ban hành công điện chỉ đạo; tổ chức trực ban, theo dõi thông tin dự báo, cảnh báo và triển khai ứng phó với bão, ATNĐ.

Rà soát phương án ứng phó với tình huống bão đổ bộ vào đất liền trong đó tập trung phương án sơ tán dân, đảm bảo an toàn đê điều, hồ đập, nuôi trồng thủy sản và bảo vệ sản xuất.

Thành phố Đà Nẵng và tỉnh Quảng Nam cho học sinh nghỉ học ngày 19/9.

02 tỉnh thực hiện cấm biển (Quảng Ngãi từ 12h/18/9 và Quảng Bình từ 0h/19/9).

2. Công tác khắc phục hậu quả bão số 3 và mưa lũ sau bão

Ngày 18/9/2024, Thứ trưởng Bộ Nông nghiệp và PTNT Nguyễn Hoàng Hiệp đã chủ trì cuộc họp gặp mặt với Đại sứ quán các nước, các Tổ chức quốc tế đã hỗ trợ khắc phục hậu quả bão số 3 và mưa lũ sau bão.

Các địa phương tiếp tục triển khai công tác khắc phục hậu quả.

III. NHỮNG CÔNG VIỆC CẦN TRIỂN KHAI TIẾP THEO

Thực hiện nghiêm túc công điện số 98/CD-TTg ngày 18/9/2024 và công điện số 97/CD-TTg ngày 17/9/2024 của Thủ tướng Chính phủ, theo dõi sát diễn biến của bão trong đó tập trung vào các công việc sau đây:

1. Đối với vùng đồng bằng, ven biển:

Tiếp tục kêu gọi tàu thuyền và triển khai ngay các biện pháp bảo đảm an toàn cho tàu thuyền, phương tiện tại nơi neo đậu tránh trú và các hoạt động sản xuất trên biển, ven biển, nhất là trên lồng bè, chòi canh nuôi trồng thủy hải sản, khu du lịch, dịch vụ ven biển.

Sẵn sàng phương án sơ tán dân đối với nhà ở không đảm bảo an toàn, khu vực trũng thấp cửa sông, ven biển; không để người dân ở lại trên các lồng, bè, chòi canh khi bão đổ bộ.

Chỉ đạo công tác đảm bảo an toàn trọng điểm đê biển, đê cửa sông xung yếu hoặc đang thi công.

Khẩn trương hoàn thành việc cắt tỉa, chặt chống cây xanh đô thị, nhà cửa, trụ sở, nạo vét, khơi thông cống rãnh, hệ thống tiêu thoát nước.

Tập trung lực lượng thu hoạch diện tích lúa đã đến kỳ thu hoạch với phương châm "xanh nhà hơn già đồng", sẵn sàng các biện pháp tiêu thụ bảo vệ sản xuất nông nghiệp.

2. Đối với miền núi:

Triển khai lực lượng xung kích kiểm tra, rà soát các khu dân cư ven sông, suối, khu vực thấp trũng, có nguy cơ cao xảy ra ngập lụt, lũ quét, sạt lở đất để chủ động di dời, sơ tán người dân đến nơi an toàn.

Sẵn sàng tổ chức lực lượng canh gác, kiểm soát giao thông tại các ngầm, tràn, khu vực ngập sâu, có nguy cơ xảy ra sạt lở; kiên quyết không cho người và phương tiện qua lại nếu không bảo đảm an toàn; bố trí lực lượng, chuẩn bị vật tư, phương tiện để khắc phục sự cố thông tuyến giao thông.

Kiểm tra, sẵn sàng phương án đảm bảo an toàn các hồ chứa và hạ du, đặc biệt là các hồ chứa thủy điện nhỏ, hồ thủy lợi xung yếu; bố trí lực lượng thường trực để sẵn sàng vận hành điều tiết và xử lý các tình huống.

3. Tiếp tục khắc phục thiệt hại do bão số 3 và mưa lũ sau bão, tìm kiếm người mất tích, dọn dẹp, vệ sinh môi trường sớm ổn định đời sống của nhân dân theo chỉ đạo của Thủ tướng Chính phủ.

4. Tổ chức trực ban (24/24h), thường xuyên báo cáo về Bộ Nông nghiệp và PTNT qua Cục Quản lý đê điều và Phòng, chống thiên tai.

Tải file tại đây (/FileUpload/2024-09/GMDk7xopZ0y1B3D-1.%20Bao%20cao%20nhanh%2018-9-2024-V3%20.doc)

CÁC BÁO CÁO NHANH KHÁC

- ▶ Báo cáo nhanh công tác trực ban PCTT ngày 17/9/2024 (/Pages/bao-cao-nhanh-cong-tac-truc-ban-pctt-ngay-17-9-2024.aspx)
- ▶ Báo cáo nhanh công tác trực ban PCTT ngày 16/9/2024 (/Pages/bao-cao-nhanh-cong-tac-truc-ban-pctt-ngay-16-9-2024.aspx)
- ▶ Báo cáo nhanh công tác trực ban PCTT ngày 15/9/2024 (/Pages/bao-cao-nhanh-cong-tac-truc-ban-pctt-ngay-15-9-2024.aspx)
- ▶ Báo cáo nhanh công tác trực ban PCTT ngày 14/9/2024 (/Pages/bao-cao-nhanh-cong-tac-truc-ban-pctt-ngay-14-9-2024.aspx)
- ▶ Báo cáo nhanh công tác trực ban PCTT ngày 13/9/2024 (/Pages/bao-cao-nhanh-cong-tac-truc-ban-pctt-ngay-13-9-2024.aspx)



Chịu trách nhiệm chính: Ông Nguyễn Văn Tiến  
Phó Cục trưởng Cục Quản lý đê điều và PCTT - Phó Chánh văn phòng thường trực BCĐ.QG về PCTT  
Địa chỉ: Nhà A4, số 02 Ngọc Hà, Ba Đình, Hà Nội.